YPATINGOS VALSTYBINĖS SVARBOS ŠIAURĖS VAKARŲ IR RYTŲ ELEKTROS PERDAVIMO TINKLŲ SUJUNGIMO PROJEKTO (330 KV ELEKTROS PERDAVIMO LINIJOS DARBĖNAI–VARDUVA–MŪŠA, 330 KV ELEKTROS PERDAVIMO LINIJOS PANEVĖŽYS–MŪŠA IR 330 KV TRANSFORMATORIŲ PASTOTĖS „VARDUVA“) INŽINERINĖS INFRASTRUKTŪROS VYSTYMO PLANAS

N

LAPŲ IŠDĖSTYMO SCHEMA

M 1:400 000

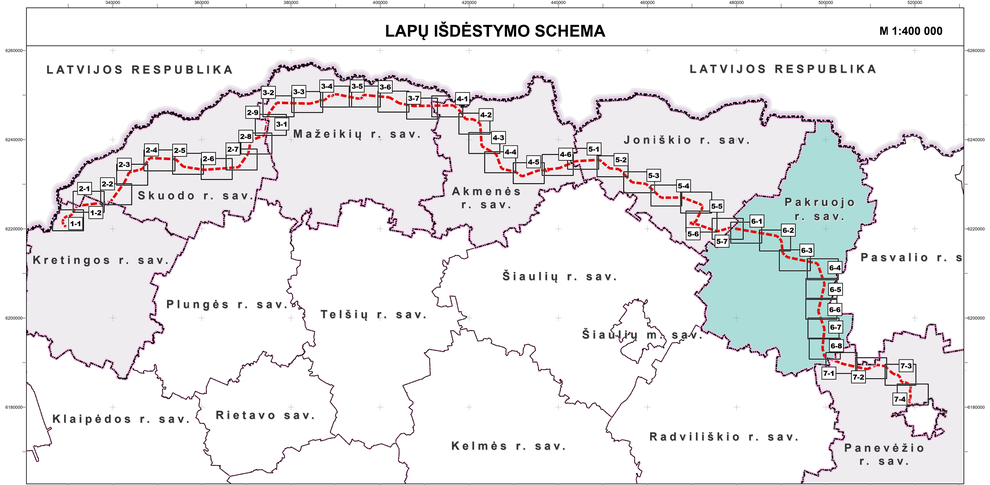

SUTARTINIAI ŽYMĖJIMAI

RIBOS
- Savivaldybės riba
- Seniūnijos riba
- Gyvenamosios vietovės riba
- Plano galiojimo riba
- Sklypo riba

TERITORIJOS

Urbanizuotos ir urbanizuojamos teritorijos
- Esamos užstatytos teritorijos
- Urbanizuotos ir numatomos urbanizuoti teritorijų zonos *(pagal Savivaldybės bendrojo plano keitimą)*
- Pramonės ir sandėliavimo zona *(pagal Savivaldybės bendrojo plano keitimą)*

Žemės ūkio paskirties žemė
- Rekreacinės teritorijos, kurios formuojamos išeksploatavus naudingąsias iškasenas, zona *(pagal Savivaldybės bendrojo plano keitimą)*

Miškų teritorijos
- Sėklinės miško bazės objektai
- Kertinės miško buveinės
- Valstybinės reikšmės miškai
- Kiti miškai

SAUGOMI OBJEKTAI IR TERITORIJOS

Neklinjamasis kultūros paveldas
- Nekilnojamojo kultūros paveldo objektas, unikalus objekto kodas
- Nekilnojamojo kultūros paveldo objekto teritorijos riba, unikalus objekto kodas
- Nekilnojamojo kultūros paveldo teritorijos apsaugos zona

Saugomos teritorijos
- Saugomos teritorijos
- Botaniniai gamtos paveldo objektai

NATURA 2000 teritorijos
- Paukščių apsaugai svarbios teritorijos (PAST)

Europos bendrijos svarbos natūralios buveinės
- Miškų buveinės teritorija
- Pievų buveinės teritorija

Europos bendrijos svarbos natūralios buveinės
- Augavietės
- Radavietės
- Paukščiai

Vandenvietės ir jų apsaugos zonų juostos
- Vandenvietė
- I-oji griežto režimo
- Taršos apribojimo juosta (50 m)

Naudingųjų iškasenų telkiniai pagal ištirtumo laipsnį, būklę
- Detaliai išžvalgyti, eksploatuojami
- Parengtiniai išžvalgyti, eksploatuojami
- Prognoziniai, -

Naudingųjų iškasenų rūšis
Žl – Žvirgžlė; Sm – Smėlis; Dv – Dolomitas; M – Molis

Naudingųjų iškasenų rūšis
Telkinio kodas

Susisiekimo infrastruktūra
- Valstybinės reikšmės krašto kelias
- Valstybinės reikšmės rajoninis kelias
- Vietinės reikšmės keliai ir kelių numeriai

(pagal 2023-03-23 Patvirtyto rajono savivaldybės bendrojo planavimo dokumento Kelių priežiūros ir plėtros programos aktuonio 2023 m. ištaisyusiomy objektų sąrašą)
- Kiti keliai
- Geležinkelis
- Kelių apsaugos zona

Inžinerinė infrastruktūra
- Esama 35 kV transformatorių pastotė
- Esamas 10/0,4 kV transformatorius
- Elektros perdavimo oro linijos atrama
- Esama 110 kV elektros perdavimo oro linija
- Esama 35 kV elektros skirstomųjų tinklų oro linija
- Esama 10 kV elektros tinklų oro linija
- Esama 0,4 kV elektros tinklų oro linija
- Esama 10 kV požeminių kabelių linija
- Esama 0,4 kV požeminių kabelių linija
- Esama elektros perdavimo oro linijų apsaugos zona
- Magistralinis dujotiekis
- Magistralinio dujotiekio apsaugos zona (po 25 m į abi puses nuo vamzdyno ašies ir aplink teritoriją, kuriose yra magistralinio dujotiekio įrenginiai ar statiniai apželdyma)
- Magistralinio dujotiekio pirmos vietovės klasės teritorija (po 200 m į abi puses nuo vamzdyno ašies)

Melioracijos sistema
- Susiurtuvai
- Drenažo rinktuvai
- Melioracijos grioviai
- Drenažo rinktuvų apsaugos juosta

PLANO SPRENDINIŲ ŽYMĖJIMAI
- 5 Planuojamos 330 kV elektros perdavimo oro linijos posūkio taškas
- Planuojamos 330 kV elektros perdavimo oro linijos apsaugos zona
- Planuojamos 330 kV elektros perdavimo oro linijos servitutas
- Planuojamos 330 kV elektros perdavimo oro linijos servitutas valstybinėje žemėje, kurioje nesuformuoti žemės sklypai
- Esamas elektros perdavimo oro linijos servitutas
- vž Valstybinė žemė, kurioje nesuformuoti žemės sklypai
- 6.1 Žemės sklypo numeris, kuriame nustatoma apsaugos zona ir servitutas

Kiti žymėjimai
- Žemėtvarkos planavimo dokumentai
- Pastatai
- Paviršinių vandens telkinių apsaugos juosta
- Paviršinių vandens telkinių apsaugos zona

PASTABOS

1. Vadovaujantis Lietuvos Respublikos elektros energetikos įstatymo 75 straipsnio 3d.: Elektros energetikos objektų ir įrenginių, esančių elektros energetikos objektus ir įrenginius valdančiai elektros energetikos įmonei nuosavybės teise ar kitais teisėtais pagrindais nepriklausančioje žemėje ar kituose nekilnojamuosiuose daiktuose, eksploatavimui, aptarnavimui, remontui, techninei priežiūrai, rekonstravimui, modernizavimui ir (ar) naudojimui užtikrinti šiuo įstatymu nustatomi žemės ir kitų nekilnojamųjų daiktų servitutai šių objektų ir įrenginių nustatytų (nustatomų) apsaugos zonų ribose.

2. Įgyvendinant planavimo užduvinius Plane suprojektuoti inžinerinei infrastruktūrai funkcionuoti reikalingi servitutai (servituto kadas 222 - teisė tiesti, aptarnauti, naudoti požemines, antžemines komunikacijas (tarnaujantis daiktas)), nustatytos teritorijos, kuriose turi būti taikomos specialiosios žemės naudojimo sąlygos bei teritorijos, kuriose numatytas žemės paėmimas visuomenės poreikiams.

3. Servitutą - teisę naudotis svetimu nekilnojamuoju daiktu (žemė) ir tos teisės perdavimą reglamentuoja Lietuvos Respublikos civilinio kodekso kotrėvis knygos VII skyrius. Pagal CK. 4.1.24 straipsnio 1 dalį, servitutą gali nustatyti įstatymai, sandoriai ir teismo sprendimas, o įstatymo numatytais atvejais - administracinis aktas. Vadovaujantis CK 4.1.24 straipsnio 3 dalimi, nustatant servitutus, visais atvejais turi būti ir dėl servitutų nustatymo viešpatavujančiuoju tampančio daikto savininko valia, išskyrus atvejus, kai servitutą nustato įstatymai ar teismo sprendimas. Iš servituto kylančios teisės ir pareigos subjektams atsiranda tik įregistravus servitutą, išskyrus atvejus, kai servitutą nustato įstatymai (CK 4.1.24 straipsnio 2 dalis).

4. Elektros tinklų apsaugos zonos ir jų dydis nustatytas Lietuvos Respublikos Specialiųjų žemės naudojimo sąlygų įstatymo 23 ir 24 straipsniuose. Elektros tinklų apsaugos zonose taikomos specialiosios žemės naudojimo sąlygos nustatytos Lietuvos Respublikos Specialiųjų sąlygų įstatymo 25 straipsnyje.

5. Grafinėje dalyje nurodyti planuojami servitutai valstybinėje žemėje turi būti nustatomi rengiant teritorijų planavimo dokumentus ir atliekant žemės sklypų kadastrinius matavimus.

Duomenų šaltiniai:
1. GRPK - Geoinformacinio pagrindo iadiotro srvkinių duomenų rinkinys © Nacionalinė žemės tarnyba prie Aplinkos ministerijos, 2026.
2. Nekilnojamojo turto registro duomenys © Valstybės įmonė Registrų centras, 2026.
3. LR saugomų teritorijų valstybės kadastro duomenys © Valstybinė saugomų teritorijų tarnyba prie Aplinkos ministerijos, 2026.
4. LR miškų valstybės kadastro duomenys © Valstybės įmonė Registrų centras, 2026.
5. Kultūros vertybių registro duomenys © Kultūros paveldo departamentas prie Kultūros ministerijos, 2026.
6. Geologijos tarnybos duomenys © Lietuvos geologijos tarnyba prie Aplinkos ministerijos, 2025.
7. Aplinkos apsaugos agentūros duomenys © Aplinkos apsaugos agentūra, 2025.
8. Specialiųjų žemės naudojimo sąlygų duomenų rinkinys © Valstybės įmonė Registrų centras, 2026. 9. Litgrid, AB, 2025. 10. ESO, AB, 2025.
11. Pakruojo rajono savivaldybės teritorijos bendrasis planas. TPD registravimo Nr. T00006704. 12. Vyko įžiūrimų parkų plėtros Pakruojo rajone, Pakruojo ir Lygumų seniūnijose specialusis planas. TPD registravimo Nr. T00600710.
13. Išdalomosios infrastruktūros plėtros planas, atsižvelgiant teritorijas, esančias Pakruojo rajono savivaldybės Palvitiaus ir Žeimelio seniūnijose, vėjo elektrinių statybai. TPD registravimo Nr. T00090023.
1994 m. Lietuvos koordinačių sistema LKS-94.

KVAL. PATV. DIPL. VAR. NR.	atamis Pramonės g. 17b, Nikasr Tel: +370 5 2720034			PROJEKTO PAVADINIMAS **Ypatingos valstybinės svarbos Šiaurės vakarų ir rytų elektros perdavimo tinklų sujungimo projekto (330 kV elektros perdavimo linijos Darbėnai–Varduva–Mūša, 330 kV elektros perdavimo linijos Panevėžys–Mūša ir 330 kV transformatorių pastotės „Varduva“) inžinerinės infrastruktūros vystymo planas**
A1682	PV	R. Kažienė	2026.07	PLANAVIMO PROCESO STADIJA, BRĖŽINIO PAVADINIMAS **KONKRETIZUOTI SPRENDINIAI**
TAPSĖ 0059 / 0060 / 0064	PDV	dr. A. Ankšėnienė	2026.07	
	GIS PDV	dr. A. Ankšėnienė	2026.07	**SERVITUTŲ IR APSAUGOS ZONŲ NUSTATYMO BRĖŽINYS** M 1:500
	PLANAVIMO ORGANIZATORIUS LIETUVOS RESPUBLIKOS ENERGETIKOS MINISTERIJA			SUTARTIES NR. AT-257-2308

Lapas	Lapų
6-8	6-8

YPATINGOS VALSTYBINĖS SVARBOS ŠIAURĖS VAKARŲ IR RYTŲ ELEKTROS PERDAVIMO TINKLŲ SUJUNGIMO PROJEKTO (330 KV ELEKTROS PERDAVIMO LINIJOS DARBĖNAI–VARDUVA–MŪŠA, 330 KV ELEKTROS PERDAVIMO LINIJOS PANEVĖŽYS–MŪŠA IR 330 KV TRANSFORMATORIŲ PASTOTĖS „VARDUVA“) INŽINERINĖS INFRASTRUKTŪROS VYSTYMO PLANAS

N

LAPŲ IŠDĖSTYMO SCHEMA M 1:250 000

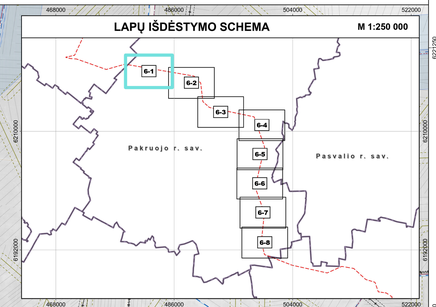

PLANO SPRENDINIŲ ŽYMĖJIMAI

- Planuojamos 330 kV elektros perdavimo oro linijos posūkio taškas
- Planuojamos 330 kV elektros perdavimo oro linijos apsaugos zona
- Planuojamos 330 kV elektros perdavimo oro linijos servitutas
- Planuojamos 330 kV elektros perdavimo oro linijos servitutas valstybinėje žemėje, kurioje nesuformuoti žemės sklypai
- Esamas elektros perdavimo oro linijos servitutas
- VŽ — Valstybinė žemė, kurioje nesuformuoti žemės sklypai
- 6.1 — Žemės sklypo numeris, kuriame nustatoma apsaugos zona ir servitutas

SUTARTIES NR.	LAPAS	LAPŲ
AT-257-2308	6-1	6-8

YPATINGOS VALSTYBINĖS SVARBOS ŠIAURĖS VAKARŲ IR RYTŲ ELEKTROS PERDAVIMO TINKLŲ SUJUNGIMO PROJEKTO (330 KV ELEKTROS PERDAVIMO LINIJOS DARBĖNAI–VARDUVA–MŪŠA, 330 KV ELEKTROS PERDAVIMO LINIJOS PANEVĖŽYS–MŪŠA IR 330 KV TRANSFORMATORIŲ PASTOTĖS „VARDUVA“) INŽINERINĖS INFRASTRUKTŪROS VYSTYMO PLANAS

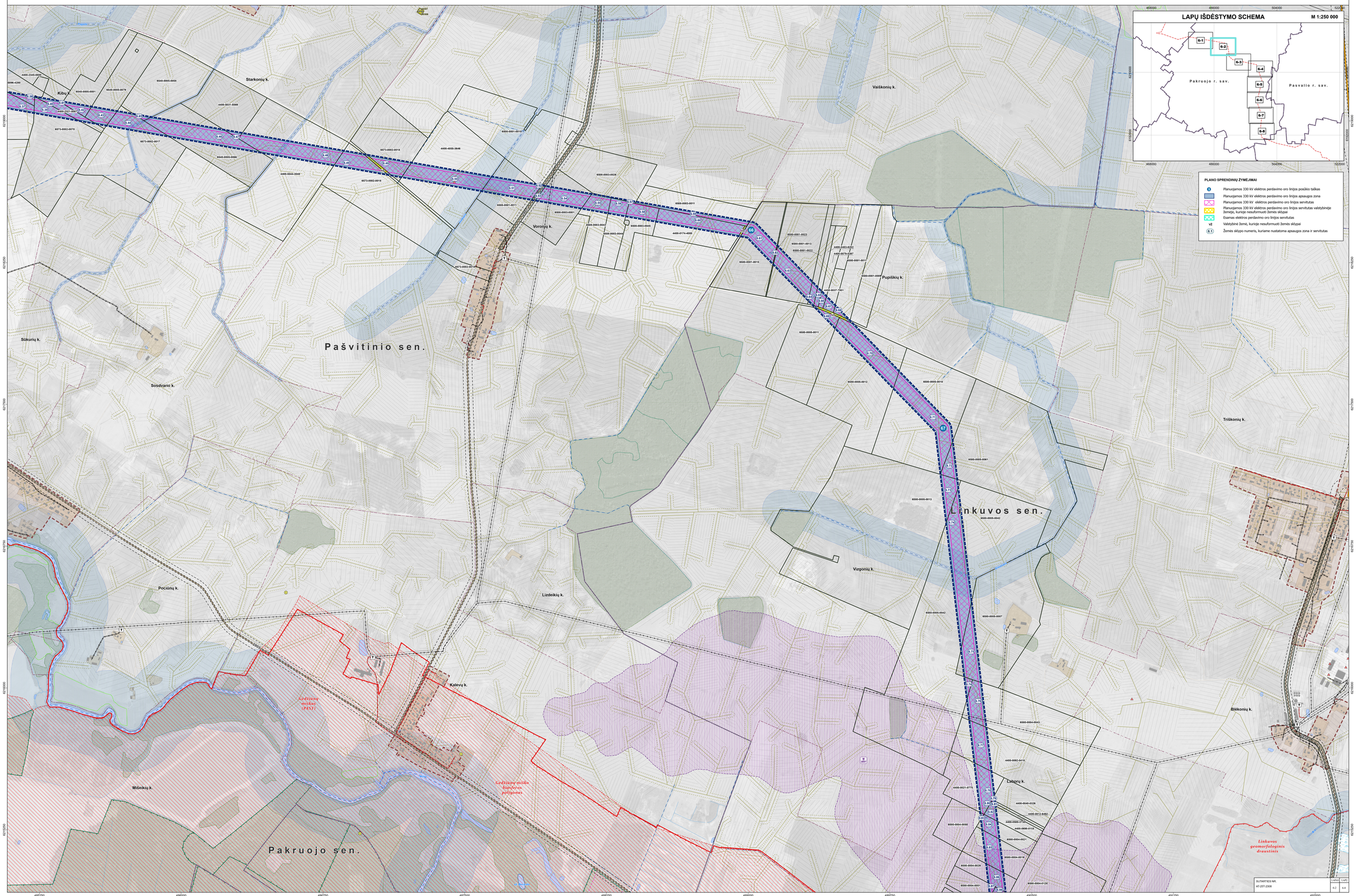

SUTARTIES NR.	LAPAS	LAPŲ
AT-257-2308	6-2	6-8

YPATINGOS VALSTYBINĖS SVARBOS ŠIAURĖS VAKARŲ IR RYTŲ ELEKTROS PERDAVIMO TINKLŲ SUJUNGIMO PROJEKTO (330 KV ELEKTROS PERDAVIMO LINIJOS DARBĖNAI–VARDUVA–MŪŠA, 330 KV ELEKTROS PERDAVIMO LINIJOS PANEVĖŽYS–MŪŠA IR 330 KV TRANSFORMATORIŲ PASTOTĖS „VARDUVA“) INŽINERINĖS INFRASTRUKTŪROS VYSTYMO PLANAS

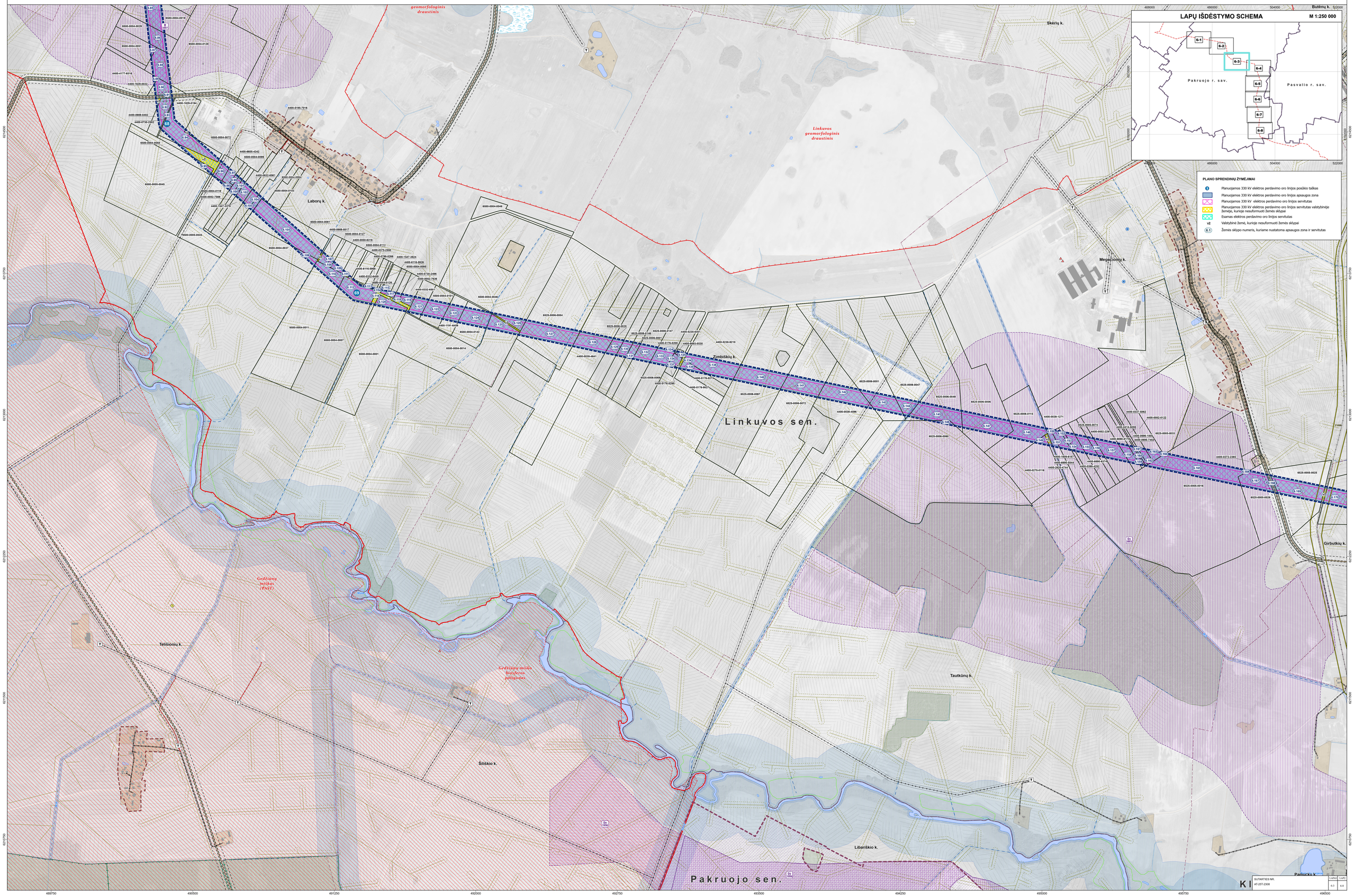

YPATINGOS VALSTYBINĖS SVARBOS ŠIAURĖS VAKARŲ IR RYTŲ ELEKTROS PERDAVIMO TINKLŲ SUJUNGIMO PROJEKTO (330 KV ELEKTROS PERDAVIMO LINIJOS DARBĖNAI–VARDUVA–MŪŠA, 330 KV ELEKTROS PERDAVIMO LINIJOS PANEVĖŽYS–MŪŠA IR 330 KV TRANSFORMATORIŲ PASTOTĖS „VARDUVA“) INŽINERINĖS INFRASTRUKTŪROS VYSTYMO PLANAS

N

LAPŲ IŠDĖSTYMO SCHEMA M 1:250 000

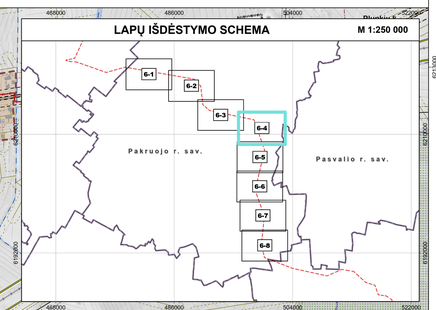

PLANO SPRENDINIŲ ŽYMĖJIMAI

- 1 — Planuojamos 330 kV elektros perdavimo oro linijos posūkio taškas
- Planuojamos 330 kV elektros perdavimo oro linijos apsaugos zona
- Planuojamos 330 kV elektros perdavimo oro linijos servitutas
- Planuojamos 330 kV elektros perdavimo oro linijos servitutas valstybinėje žemėje, kurioje nesuformuoti žemės sklypai
- Esamas elektros perdavimo oro linijos servitutas
- vž — Valstybinė žemė, kurioje nesuformuoti žemės sklypai
- 6.1 — Žemės sklypo numeris, kuriame nustatoma apsaugos zona ir servitutas

SUTARTIES NR.	LAPAS	LAPŲ
AT-257-2308	6-4	6-8

YPATINGOS VALSTYBINĖS SVARBOS ŠIAURĖS VAKARŲ IR RYTŲ ELEKTROS PERDAVIMO TINKLŲ SUJUNGIMO PROJEKTO (330 KV ELEKTROS PERDAVIMO LINIJOS DARBĖNAI–VARDUVA–MŪŠA, 330 KV ELEKTROS PERDAVIMO LINIJOS PANEVĖŽYS–MŪŠA IR 330 KV TRANSFORMATORIŲ PASTOTĖS „VARDUVA“) INŽINERINĖS INFRASTRUKTŪROS VYSTYMO PLANAS

N

495750 496500 497250 498000 498750 499500 500250 501000 501750 502500

6208500 6207750 6207000 6206250 6205500 6204750

Petrašiūnų k.
Meilūnų k.
Balsių k.
Augustavo k.
Klovainių sen.
PASVALIO R. SAV.
Uošo k.
Siečių k.
Palašmėnio k.
Vaišvydžių k.
Radauguvos k.
Pakruojo r. sav.
Pasvalio r. sav.

LAPŲ IŠDĖSTYMO SCHEMA M 1:250 000

6-1 6-2 6-3 6-4 6-5 6-6 6-7 6-8

PLANO SPRENDINIŲ ŽYMĖJIMAI

- Planuojamos 330 kV elektros perdavimo oro linijos posūkio taškas
- Planuojamos 330 kV elektros perdavimo oro linijos apsaugos zona
- Planuojamos 330 kV elektros perdavimo oro linijos servitutas
- Planuojamos 330 kV elektros perdavimo oro linijos servitutas valstybinėje žemėje, kurioje nesuformuoti žemės sklypai
- Esamas elektros perdavimo oro linijos servitutas
- VŽ Valstybinė žemė, kurioje nesuformuoti žemės sklypai
- 6.1 Žemės sklypo numeris, kuriame nustatoma apsaugos zona ir servitutas

SUTARTIES NR.	LAPAS	LAPŲ
A1-257-2308	6-5	6-8

YPATINGOS VALSTYBINĖS SVARBOS ŠIAURĖS VAKARŲ IR RYTŲ ELEKTROS PERDAVIMO TINKLŲ SUJUNGIMO PROJEKTO (330 KV ELEKTROS PERDAVIMO LINIJOS DARBĖNAI–VARDUVA–MŪŠA, 330 KV ELEKTROS PERDAVIMO LINIJOS PANEVĖŽYS–MŪŠA IR 330 KV TRANSFORMATORIŲ PASTOTĖS „VARDUVA“) INŽINERINĖS INFRASTRUKTŪROS VYSTYMO PLANAS

N

495750 496500 497250 498000 498750 499500 500250 501000 501750 502500

6204000 6203250 6202500 6201750 6201000 6200250

Vaišvydžių k.
Padauguvos k.
Paežerių I k.
Palaisėnėlio k.
Margių k.
Klovainių sen.
Laipuškių k.
Krivaičių k.
Beržinių k.
Vebriškio vs.
PASVALIO R. SAV.
PANEVĖŽYS–MŪŠA
Klovainių mstl.
Klovainių I karjeras
Klovainių II karjeras
Klovainių III karjeras
Klovainių IV karjeras
Klovainių V karjeras
6501-0007-0039
4400-2103-3661
6530-0003-0027
6530-0003-0104
6530-0003-0041
6530-0003-0002
6530-0003-0006
6530-0003-0001
6530-0003-0005
6530-0003-0012
4400-0099-3623
6530-0003-0014
6530-0003-0028
4400-0414-2261
4400-2387-4130
4400-0099-2896
6530-0003-0013
6530-0003-0016
6530-0003-0043
4400-0378-1018
4400-0378-8573
4400-0258-1833
4400-0730-7442
4400-0564-1287
4400-0730-9084
6533-0001-0021
6533-0001-0020
6533-0001-0002
4400-0564-1070
6533-0001-0110
4400-0246-3024
4400-0634-9227
6533-0001-0111
4400-0781-0833
4400-0626-1080
4400-0626-1130
6533-0005-0007
4400-0779-8056
4400-0626-1070
4405-0775-6870
4400-0634-4954
6533-0005-0016
6533-0005-0092
6533-0005-0092
4400-0586-7
4400-0586-8
4400-0586-9
4400-0586-10
4400-0586-11
4400-0586-12
4400-0586-13
4400-0586-14
4400-0586-15
4400-0586-16
4400-0586-17
4400-0586-18
4400-0586-19
4400-0586-20
4400-0586-21
4400-0586-22
4400-0586-23
4400-0586-24
4400-0586-25
4400-0586-26
4400-0586-27
4400-0586-28
4400-0586-29
4400-0586-30
4400-0586-31
4400-0586-32
4400-0586-33
4400-0586-34
4400-0586-35
4400-0586-36
4400-0586-37
4400-0586-38
4400-0586-39
4400-0586-40
4400-0586-41
4400-0586-42
4400-0586-43
4400-0586-44
4400-0586-45
4400-0586-46

YPATINGOS VALSTYBINĖS SVARBOS ŠIAURĖS VAKARŲ IR RYTŲ ELEKTROS PERDAVIMO TINKLŲ SUJUNGIMO PROJEKTO (330 KV ELEKTROS PERDAVIMO LINIJOS DARBĖNAI–VARDUVA–MŪŠA, 330 KV ELEKTROS PERDAVIMO LINIJOS PANEVĖŽYS–MŪŠA IR 330 KV TRANSFORMATORIŲ PASTOTĖS „VARDUVA“) INŽINERINĖS INFRASTRUKTŪROS VYSTYMO PLANAS

N

LAPŲ IŠDĖSTYMO SCHEMA

M 1:250 000

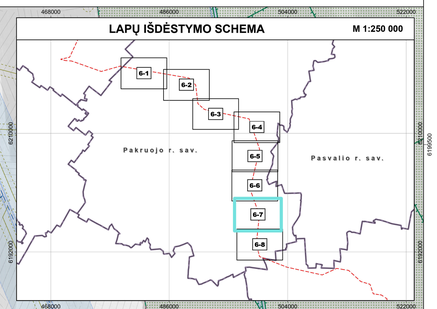

PLANO SPRENDINIŲ ŽYMĖJIMAI

- Planuojamos 330 kV elektros perdavimo oro linijos posūkio taškas
- Planuojamos 330 kV elektros perdavimo oro linijos apsaugos zona
- Planuojamos 330 kV elektros perdavimo oro linijos servitutas
- Planuojamos 330 kV elektros perdavimo oro linijos servitutas valstybinėje žemėje, kurioje nesuformuoti žemės sklypai
- Esamas elektros perdavimo oro linijos servitutas
- vž — Valstybinė žemė, kurioje nesuformuoti žemės sklypai
- 6.1 — Žemės sklypo numeris, kuriame nustatoma apsaugos zona ir servitutas

SUTARTIES NR.	LAPAS	LAPŲ
AT-257-2308	6-7	8-8

YPATINGOS VALSTYBINĖS SVARBOS ŠIAURĖS VAKARŲ IR RYTŲ ELEKTROS PERDAVIMO TINKLŲ SUJUNGIMO PROJEKTO (330 KV ELEKTROS PERDAVIMO LINIJOS DARBĖNAI–VARDUVA–MŪŠA, 330 KV ELEKTROS PERDAVIMO LINIJOS PANEVĖŽYS–MŪŠA IR 330 KV TRANSFORMATORIŲ PASTOTĖS „VARDUVA“) INŽINERINĖS INFRASTRUKTŪROS VYSTYMO PLANAS

N

496500 497250 498000 498750 499500 500250 501000 501750 502500 503250

6193000 6192750 6192500 6192250 6192000 6191750 6191500 6191250

LAPŲ IŠDĖSTYMO SCHEMA M 1:250 000

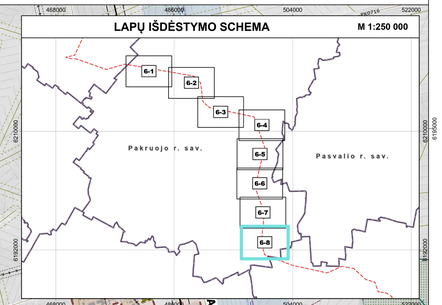

PLANO SPRENDINIŲ ŽYMĖJIMAI

- 1 Planuojamos 330 kV elektros perdavimo oro linijos posūkio taškas
- Planuojamos 330 kV elektros perdavimo oro linijos apsaugos zona
- Planuojamos 330 kV elektros perdavimo oro linijos servitutas
- Planuojamos 330 kV elektros perdavimo oro linijos servitutas valstybinėje žemėje, kurioje nesuformuoti žemės sklypai
- Esamas elektros perdavimo oro linijos servitutas
- vž Valstybinė žemė, kurioje nesuformuoti žemės sklypai
- 6.1 Žemės sklypo numeris, kuriame nustatoma apsaugos zona ir servitutas

Rokonių k.
Medinės vs.
Vaitkūnų k.
Getautų k.
Gačiomių k.
Laimučių k.
Klovainių sen.
Rozalimo sen.
Tarvydų k.
Žvirblionių k.
Simaniškių k.
Čelkių k.
Medniškių k.
Tirkšlionių k.
Pašakių k.
PANEVĖŽIO R. SAV.

6.354 6.355 6.356 6.357 6.358 6.359 6.360 6.361 6.362 6.363 6.364 6.365 6.366 6.367 6.368 6.369 6.370 6.371 6.372 6.373 6.374 6.375 6.376 6.377

6513-0004-0039 6513-0004-0007 6513-0004-0025 4400-0782-2680 4400-0883-2993 6513-0004-0077 4400-6863-8674 6513-0004-0075 4400-6160-4662 4400-8278-1884 4400-0435-6178 4400-0661-7772 4400-0414-5044 4400-2037-6474 4400-2447-6182 4400-2472-3748 6513-0003-0070 6588-0002-0018 6588-0002-0021 6588-0002-0163 6588-0002-0130 6588-0002-0002 6588-0002-0053 6588-0002-0051 6588-0002-0049 6588-0002-0029 4400-6629-3487 4400-8257-8690

PK0715 PK0717 PK0719 PK0721 PK0723 PK0725 PK0727 PK0729 PK0731 PK0733 PK0735 PK0737 PK0739 PK0741 PK0743 PK0745 PK0747 PK0749 PK0751 PK0753 PK0755 PK0757 PK0759 PK0761 PK0763 PK0765 PK0767 PK0769 PK0771 PK0773 PK0775 PK0777 PK0779 PK0781 PK0783 PK0785 PK0787 PK0789 PK0791 PK0793